

# ASOCIAȚIA SPEOLOGICĂ EXPLORATORII



# RAPORT ANUAL

2003

# Cuprins

Mesajul președintelui		2
Statutul legal	4	
Misiunea organizației	4	
Descrierea activităților	5	
Resurse financiare	10	
Resurse umane	12	
Parteneri/colaboratori	13	
Finanțatori, donori		14
Datele de contact	14	

## Mesajul președintelui

Înființată în anul 1961, cea mai veche organizație speologică din vestul României continuă să activeze cu perseverență și profesionalism.

În anul 2003, activitățile asociației s-au axat în principal pe cercetare și protecția mediului. Activitățile de cercetare speologică s-au derulat în 8 bazine speologice, reușind explorarea, cartarea, recartarea unui număr de 29 cavități din care, 17 peșteri și avene au fost înregistrate în cadastrul ISER.

Programul Arii Carstice din România s-a derulat în condiții mult mai bune decât anii anteriori, rezultatele fiind apreciate de cei peste 80 participanți. Rezultatele speologice din 2003 au condus la obținerea unei diplome oferită de Federația Română de Speologie pentru explorarea și cartarea Avenului Dugin în premieră și deasemeni menținerea poziției ASE ca „organizația cu cele mai multe peșteri cercetate într-un an.

Activitatea de protecție a mediului a avut 2 componente, „arii protejate” și „poluare”

În cadrul primei componente au fost derulate Proiectele Management Park 2, Planul de Management al Parcului Național Cheile Nerei Beușnița, Planul de Management al Peșterii Comarnic, toate proiectele fiind importante pentru asigurarea protecției și conservării ariilor protejate. Prin proiectul „Noi arii protejate” derulat exclusiv din surse financiare proprii, am reușit demararea procedurii de declarare a 3 peșteri rezervație naturală după aproape 20 de ani de demersuri în acest sens. Buna gestionare a Rezervației Naturale Peștera Comarnic aflată în custodia ASE a condus la dublarea numărului de vizitatori la o îmbunătățire a serviciilor oferite și la asigurarea unei protecții bune.

În cadrul componentei „poluare” a fost derulat proiectul „Acces la Apa Nepoluată prin care, deși cu resurse financiare limitate, am reușit realizarea Planurilor de măsuri pentru reducerea poluării apelor carstice pentru 16 unități administrativ-teritoriale situate în sinclinoriul Reșița – Moldova Nouă. Rezultatele proiectului au fost bine apreciate de reprezentanții Prefecturii CS, primăriile beneficiare, Agenția de Protecție a Mediului Reșița, Apele Române Reșița.

Din punct de vedere al resurselor umane, a resurselor financiare a investițiilor precum și a numărului de parteneri, colaboratori, finanțatori, a fost un an cu creșteri substanțiale la majoritatea parametrilor analizați.

Întreaga activitate a asociației în anul 2003 comparativ cu activitatea din perioada 1961 – 2002 precum și cu rezultatele altor organizații, a fost foarte bună. Acest lucru nu ar fi fost posibil fără implicarea tuturor membrilor ASE din țară și străinătate, a partenerilor, colaboratorilor și finanșatorilor noștri. Le mulțumesc tuturor!

Bogdan Bădescu  
Președinte ASE

## Statutul legal

Asociația Speologică Exploratorii este o organizație neguvernamentală, non-profit, înființată în anul 1961, înregistrată în 1991 la Tribunalul Municipiului Reșița.

Este membră a Federației Române de Speologie din anul 1995, a Fundației pentru Tineret Caraș Severin din anul 1994, a Rețelei Natura 2000 din anul 2003.

## Misiunea organizației

### *Declarația de misiune*

#### *Misiune*

Misiunea ASER este de a crește gradul de cunoaștere și protecție a mediului natural.

#### *Valori*

Perseverența, profesionalism, capacitate, curaj, loialitate.

#### *Activități*

- Toate activitățile practice ale ASER se desfășoară pe teritoriul județului Caraș Severin și zonele limitrofe.
- Descoperirea, explorarea, cartarea și cercetarea cavităților pentru cunoașterea exo și endocarstului;
- Protejarea/administrarea zonelor carstice
- Asigurarea/promovarea managementului adecvat ariilor protejate;
- Gestionarea cadastrului carstului din Caraș Severin în vederea asigurării informațiilor organizațiilor de cercetare, protecție și administrație.
- Educarea publicului referitor la problemele de protecție a mediului și biodiversității ;
- Realizarea de cursuri și stagii pentru instruirea membrilor ASER și membrilor altor organizații ;
- Asigurarea consultanței și sprijin în activitățile speologice și de protecție a mediului derulate de organizații din regiunea Banat ;
- Planificarea, marcarea și întreținerea traseelor ecoturistice pentru protecția ariilor protejate și promovare valorilor acestora;
- Asigurarea funcționării unei echipe salvaspeo pentru salvarea oamenilor din peșteri și avene ;
- Organizarea de forumuri, simpozioane, dezbateri pentru dezvoltarea sectorului neguvernamental din Caraș Severin.

#### *Viziune*

Viziunea noastră este, un județ în care zonele carstice vor fi sistematizate iar ariile protejate vor fi administrate eficient prin mărirea capacității și eficienței organizațiilor neguvernamentale. ASER va avea o poziție de lider.

#### *Scop*

Administrarea eficientă a ariilor prin gestionarea informațiilor mediului natural în special carstic.

#### *Obiective generale*

1. Sistematizarea bazinelor speologice ;
2. Administrarea ariilor protejate, de categoria I și III (obiectivele speologice)
3. Participarea la administrarea Parcurilor Naționale situate pe carst

#### *Obiective interne*

1. instruirea/calificarea personalului la 75% din total membrii

2. marirea numarului de membrii activi la 20 persoane si total la 100 persoane
3. dezvoltarea organizatiei prin acumularea resurselor disponibile, in tara si strainatate la 25000 euro/an (*maximizarea veniturilor*)
4. eficientizarea activitatilor prin evaluarea individuala a fiecareia (*recuperarea totala a costurilor*)
5. atragerea a noi surse de venituri din fonduri guvernamentale (ministere, primarii, consilii judetene); din fonduri private si prestari servicii (ecoturism, speoturism, amenajari pesteri si zone) (*noi strategii de atragere a veniturilor*)
6. mentinerea pozitiei de marca in sectorul ONG prin participarea ca membra a altor organizatii nationale/internationale (IUCN, BTCV); membra in consiliile altor ONG-uri umbrela din tara si strainatate (FRS, CTB); adaptarea serviciilor la cerintele finantatorului (*legitimizare*)

#### **Obiective externe**

1. reexplorarea si cartarea tuturor cavitatilor cu dezvoltare mai mare de 100m (100 pesteri); denivelare mai mare de 50m (28 avene)
2. reexplorarea si cartarea cavitatilor care necesita acest lucru si fac parte din bazine ce se sistematizeaza.
3. cercetarea hidrogeologica, sedimentologica, morfologica, mineralogica, climatologica, biospeologica, paleontologica, arheologica a zonelor/cavitatilor necercetate inca din bazine ce se sistematizeaza.
4. sistematizarea bazinelor speologice din cadrul ariilor protejate in urmatoarea ordine: PN Semenice-Cheile Carasului, PN Cheile Nerei Beusnita, PN Portile de Fier.
5. sistematizarea bazinelor speologice mici din M-tii Dognecei, Valea Birzavei, M-tii Tarcu.
6. intocmirea studiilor si documentatiei pentru declararea ca arie protejata a cavitatilor ce necesita acest lucru.
7. intocmirea planurilor de management pentru cavitatile protejate/ cavitatile protejate provizoriu.
8. preluarea in administrare/custodie a cavitatilor protejate si exercitarea obligatiilor si drepturilor stipulate in planul de management.
9. intocmirea planurilor de management pentru: : P.N. Semenice-Cheile Carasului, P.N. Cheile Nerei Beusnita, rezervatii geologice si paleontologice.
10. participarea in consiliile de administratie, consultative si stiintifice ale ariilor protejate
11. implementarea activitatilor stipulate in planurile de management ale ariilor la care este implicata asociatia.

## **Descrierea activităților**

Activitățile au fost efectuate în conformitate cu Planul Strategic al ASE și Planul Operațional 2003. Activitățile speologice din teren au avut o pondere de 48%, activitățile de protecție a mediului 32%, activitățile administrative și alte activități legate de proiecte 20%

Pentru activitățile speologice, ASE a obținut „**Diploma pentru explorarea și cartarea în premieră a Avenului Dugin**”

#### **Activitățile de teren funcție de domeniu**

<b>Activitatea</b>	<b>Numar</b>	<b>%</b>
Explorare suprafata	9	15%
Explorare-cartare	14	22%
Dezobstructii	5	8%
Antrenament	2	3%
Activitati proiecte	11	18%

Fotografie-film	4	6%
Protectie	5	8%
Altele inclusiv proiecte	12	20%

### Activitățile de birou funcție de domeniu

Activitatea	Numar	%
Speologie	-	15%
Protecția Mediului	-	75%
Fotografie	-	5%
Altele	-	5%

### Activitatea speologică de Explorare

Au fost întreprinse ieșiri în teren cu scop explorativ în 5 zone reprezentând 8 bazine speologice.  
 Au fost efectuate lucrări de decolmatăre la 8 obiective din care la 6 s-au continuat explorările.  
 Au fost descoperite și explorate 29 cavități totalizând 1663,5m

### Ponderea activităților de explorare în teren

Zona	%
Caras – Sodol - Doman	82%
Garliste – Minis - Anina	7%
Roschii – Nera - Oravita	7%
Carbunari - Dunare	2%
Ciudanovita	2%

### Decolmatări - Derocări

Denumirea golului	Tipul lucrării	Rezultat
Av. Dugin	Derocare	Explorarea unui puț de – 32m
Av. Padina cu Spini	Decolmatăre+ derocare	Explorarea unui puț de – 25 m
Av. lui George	Derocare	Nu a fost depășită strîmtoarea
Av. de lângă Sălaș	Decolmatăre	Explorarea avenului
Av. din Chicerul Mic	Derocare	Explorarea avenului
Av. de sub Cioaca cu Apă	Decolmatăre	Explorarea avenului
Ponorul din Dolină	Derocare	Nu s-a reușit intrarea
P. Exploratorii 85	Decolmatăre	Facilitarea accesului în peșteră

### Cavități descoperite/explorate/cartate

Bazin	Cod	Denumirea golului	Dez (m)	Den (m)	Activitatea		
					Descoperire	Explorare	Cartate
2232	101	P. Mică de la Izvoarele Lăpușnicului	35,2	2,0		X	X
	102	P. din izb. Lăpușnicului	12,0	-3,0		X	
	90	Av. Dugin	268,6	-77,0		X	X
2236	86	P. din Cleașul Perișului	15,0	7,0		X	X
	87	P. din Ogaș	10,0		X	X	
	88	P. Izbuc din Ogaș	7,0		X	X	
2238	139	P. Tunelul din Culme	6.4	-3.5		X	X
	141	P. din Peretele nr.1	31.0	-1.2		X	X
	142	P. din Peretele nr.2	8.8	3.5		X	X
	143	P. din Valcel	10.3	-0.8;+4.2		X	X
	144	P. de sub Valcel	8.2	1.7		X	X
	145	Izb. Sf. Maria	15.0	-5.2;+4.4	X	X	X
	146	P. deasupra de izb. Nr. 1	7,2	-1.7		X	X
2240	148	P. sub Cetate IV	35,0	-4,9		X	X

	149	P. din cotul de la Tunel	5,0	-1,2		X	X
	19	P. Sub Cetate II	537,6				X
	145	P. Izvorul de la Nuci	16,3			X	X
2241	21	Av. Padina cu Spini	100,0	-70,5		X	X
	22	Av. de lângă Sălaș	22,0	-15,0		X	X
	23	Av. din Chicerul Mic	22,7	-18,7		X	X
	24	Av. de sub Cioaca cu Apă	15,0	-12,0		X	X
2243	98	P. de pe Putnata nr.1	11,2	1,8	X	X	X
	99	P. de pe Putnata nr.2	11,0	2,2	X	X	X
	96	Av. Sumbrac	6,0			X	X
	65	Av. lui George	252,0	-24,5		X	X
2246	98	Av.	15,0		X	X	
	99	Av.	12,0		X	X	
	100	Av.	18,0		X	X	
	11	P. Gaura Turcului	150,0			X	X

### Activitatea speologică de cadastru

Au fost finalizate documentațiile tehnice pentru 17 cavități care au fost înregistrate la ISERB, totalizând 903,1m dezvoltare și 266,3m denivelare.

Programul Arii Carstice din România Proiectul Sodol Caraș

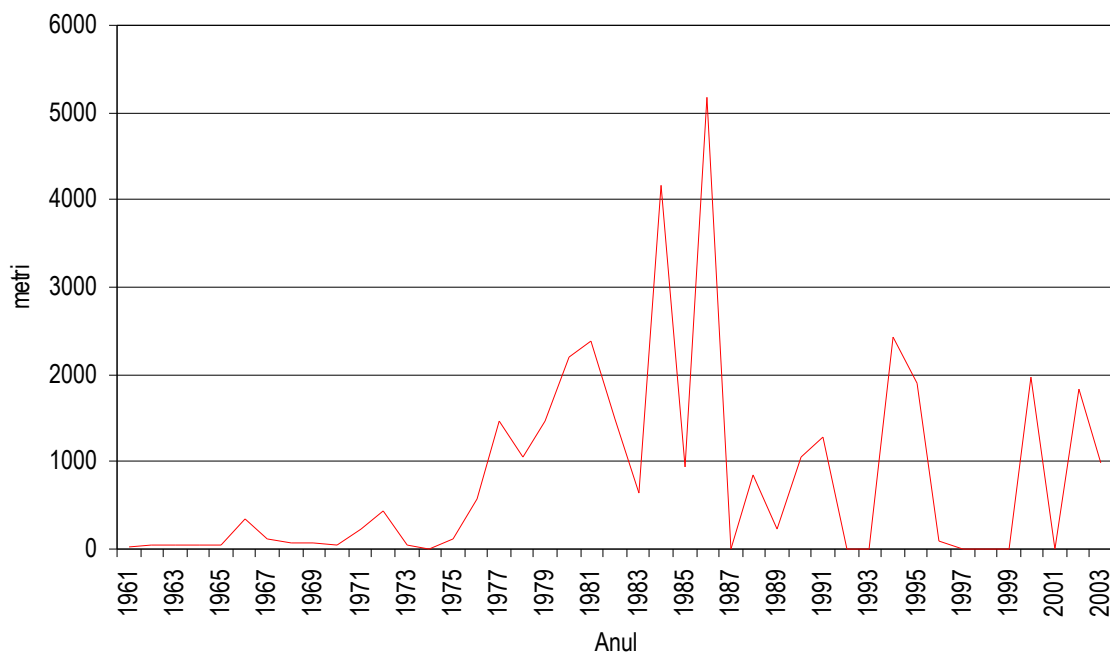
- Au fost efectuate măsurători topografice pentru redactarea hărții exocarstului în zona Sodol – Caraș,
- Decolmatarea intrării Peșterii Exploratorii 85
- Explorarea a noi cavități, vizite
- Efectuarea de fotografii

Cavități înregistrate la ISERB

Bazin	Cod	Denumirea cavității	Dezvoltare (m)	Denivelare (m)	Anul cartării
2232	76	Av. Exploratorii	399,8	-111,5	2000
	90	Av. Dugin	268,6	-77,0	2000-2003
2237	6	P. Salamandrelor*	53,0	5,0(-1,5+3,5)	2000
2243	98	P. nr. 1 de pe Putnata	11,2	1,8	2003
	99	P. nr. 2 de pe Putnata	11,0	2,2	2003
2246	94	Av. nr.3 din Sodolu Mare	22,0	-18,0	2002
	95	Av. Mic	7,0	-7,0	2002
	96	P. dintre Bolovani	24,0	-9,0	2002
	97	P. Mică din Sodolu Mare	7,0	-2,7	2002
2251	6	P. Jgheabului*	14,5	-9,0	2000
	7	P. din Fisură*	7,5	-3,5	2000
	8	P. Uscată*	20,0	8,7	2000
	9	P. Grota Colțani nr.1*	5,5	1,0	2000
	10	P. Grota Colțani nr.2*	5,0	4,0	2000
	12	P. din Cariera Veche*	35,0	4,5	2000
	17	P. din Carieră nr.1	6,0	0,7	2000
	18	P. Prăbușită	6,0	2,2(-1,7+0,5)	2000
<b>Total 17 cavități</b>			<b>903,1 m</b>	<b>266,3 m</b>	
<b>Din care 7 cavități recartate</b>			<b>141,2 m</b>	<b>35,7 m</b>	

Notă \*= recartare

## Evoluția finalizării documentațiilor topografice ale cavităților



### Activitatea de protecție a mediului

#### Proiectul Management Park 2 – Parcul Național Semenic – Cheile Carașului

- Înființarea, dotarea și asigurarea funcționării Punctului de Informare Comarnic (primul punct de informare al Parcului Național Semenic – Cheile Carașului)
- Reabilitarea întregii cabane în care este situat punctul de informare, amenajarea unui dormitor cu 13 locuri de cazare pentru personalul ASE și cercetători.
- Reabilitarea traseului vizitabil din Rezervația Naturală Peștera Comarnic (aranjare/săpare trepte, săpare alee, drenaje, etc)
- Realizare panouri informative pentru Parcul Național Semenic – Cheile Carașului
- Realizare pagină web a Parcului Național Semenic – Cheile Carașului

#### Proiectul Acces la Apa Nepoluată – Sinclinoriul Reșița-Moldova Nouă

- Evaluarea apelor carstice subterane și de suprafață din punct de vedere cantitativ și calitativ
- Identificarea depozitelor necontrolate de deșeuri, deversări de ape uzate, depozite animaliere
- Prelevarea și analizarea a 43 probe de apă din izvoare carstice
- Realizarea de fotografii
- Realizarea unei baze de date pentru sursele carstice
- Elaborarea și multiplicarea Planurilor de Măsuri pentru Reducerea Poluării Apelor Carstice din 16 unități administrativ-teritoriale, elaborarea de pliante.
- Organizarea de întâlniri cu cetățenii din zonele carstice, distribuirea de pliante
- Organizarea unui seminar cu Primarii și reprezentanții instituțiilor descentralizate din Caraș Severin
- Realizare pagină web privind apele carstice din Sinclinoriu Reșița Moldova Nouă

### **Proiectul EcoEd Caraș – Parcul Național Semenic – Cheile Carașului**

- Elaborarea unui curs „Eco Ed” – 15 lecții, multiplicarea și distribuirea la ONG-uri
- Pregătirea a 34 voluntari pentru susținerea cursurilor în comunitate
- Achiziționarea și efectuarea de marcări cu fluoresceină a unor ape subterane carstice din Parcul Național Semenic – Cheile Carașului

### **Proiectul Planul de Management al Peșterii Comarnic**

- Inventarierea resurselor naturale ale peșterii (geologie, pedologie, hidrologie, climatologie, mineralogie, biologie, geomorfologie, etc)
- Inventarierea resurselor naturale din perimetrul de protecție al peșterii (Valea Ponicova)
- Amplasarea echipamentelor și monitorizarea temperaturii în 6 puncte ale peșterii
- Efectuarea de fotografii.

### **Proiectul Planul de Management al Parcului Național Cheile Nerei – Beușnița**

- Inventarierea resurselor naturale ale peșterii (geologie, pedologie, hidrologie, climatologie, mineralogie, biologie, geomorfologie, etc)
- Inventarierea resurselor culturale – istorice
- Inventarierea resurselor antropice
- Pregătirea Planului de Management
- Elaborarea Planului de Ecoturism al Parcului

### **Noi Peșteri Protejate – Caraș Severin**

- Întocmirea documentației pentru declararea Rezervației Naturale a Peșterii Exploratorii 85, Peșterii Răsuflătoarei, Peștera cu Apă din Valea Polevii
- Obținerea de la Academia Română a avizului favorabil
- Depunerea documentației și a avizului la Ministerul Mediului pentru aprobare

### **Alte activități**

#### **Aplicație SalvaSpeo - Comarnic**

- Coborârea și urcarea târgii cu „accidentat” în Av din Dolină până la adâncimea de –60m.
- Perfecționarea cunoștințelor echipei salvaspeo Reșița.

#### **Stagiul de Biospeologie**

- Colaborarea la organizarea stagiului la Comarnic

#### **Stagiul de Carstologie**

- Colaborarea la organizarea stagiului la Comarnic

## **Resurse financiare**

În anul 2003, s-a înregistrat un total al activului de 501,055,000 lei, fiind anul cu cele mai mari venituri ale asociației de la înființare până în prezent. Acest fapt este datorat derulării a 3 proiecte de anvergură, notabilă fiind finanțarea acordată de DEFRA 9,937 lire.

Cheltuielile au fost de 658,367,000 lei în conformitate cu activitățile prevăzute în proiecte. Deficitul rezultat se datorează neîncasării la timp a tranșei 2 de la DEFRA și a întârzierii plății tranșei 3 de la REC –România.

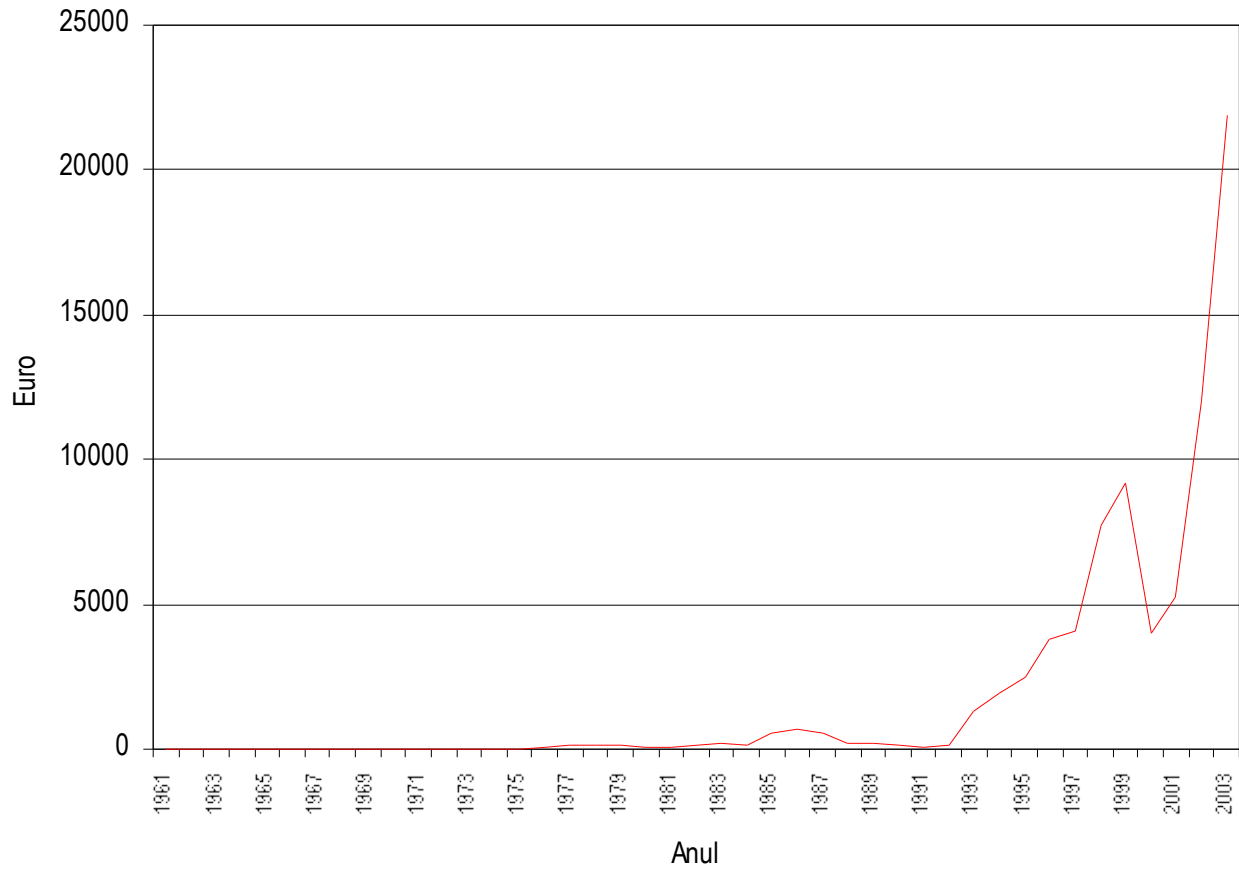
Deasemeni în anul 2003 au fost efectuate investiții de 11,569 Euro prin care nivelul dotărilor a crescut semnificativ, din punct de vedere cantitativ și calitativ.

În concluzie, situația financiară a asociației este bună, înregistrând în ansamblu un trend pozitiv.

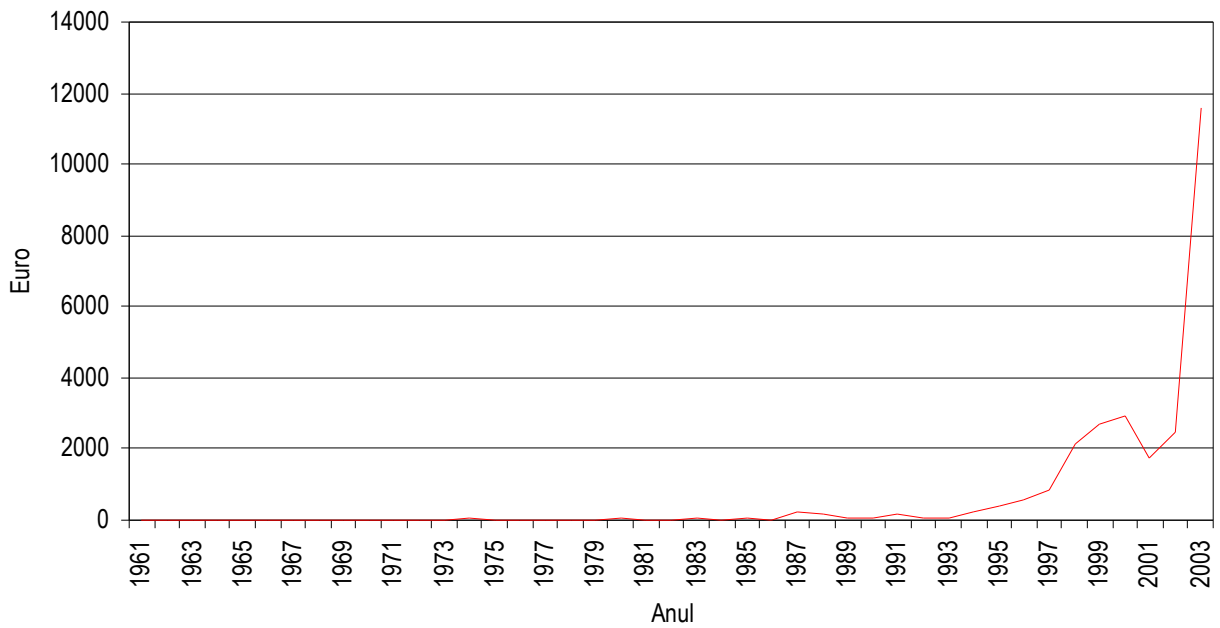
#### **Datele financiar contabile**

<b>CATEGORIA</b>	<b>-mii lei-</b>
Imobilizari corporale : mijloace fixe	359892
Active circulante	69884
Creante	318
Conturi in banci in lei	22349
Conturi in banci, in devize, in strainatate	48538
Casa in lei	74
<b>TOTAL ACTIV</b>	<b>501055</b>
Aporturi	46107
Rezerve	45044
Deficitul neacoperit al activit fara scop patrimonial	46107
Deficitul activit fara scop patrimonial	76035
Excedentul activit economice	56431
Fondul imobiliarilor corporale privind activit fara scop patrimonial	313785
Alte fonduri	56431
Capitaluri - total	339225
Furnizori si conturi asimilate	3976
<b>TOTAL PASIV</b>	<b>501055</b>
Venituri din activit fara scop patrimonial	582332
<b>VENITURI TOTALE</b>	<b>638763</b>
<b>CHELTUIELI TOTALE</b>	<b>658367</b>
<b>DEFICIT</b>	<b>19604</b>
Datorii -total	161830

## EVOLUTIA VENITURILOR



## EVOLUTIA INVESTITIILOR



## Resurse umane

### Consiliul director

Președinte	Bogdan Bădescu
Vicepreședinte	Iosif Morac
Membru Comitet Director	Mihail Suru
Membru Comitet Director	Iulian Pârvulescu
Membru Comitet Director	Alexandru Naghy

### Structura Tehnică și Administrativă

Departamentul Explorare	Romeo Urieș
Departamentul Cadastru	Iosif Morac
Departamentul Mediu	Ovidiu Popovici
Administrator	Alexandru Naghy
Contabil	Rodica Alexa
Casier	Florin Bejerea

### Personal de teren, angajat

Paznic/Ghid Rezervația Peștera Comarnic	Romulus Vuia
---	--------------

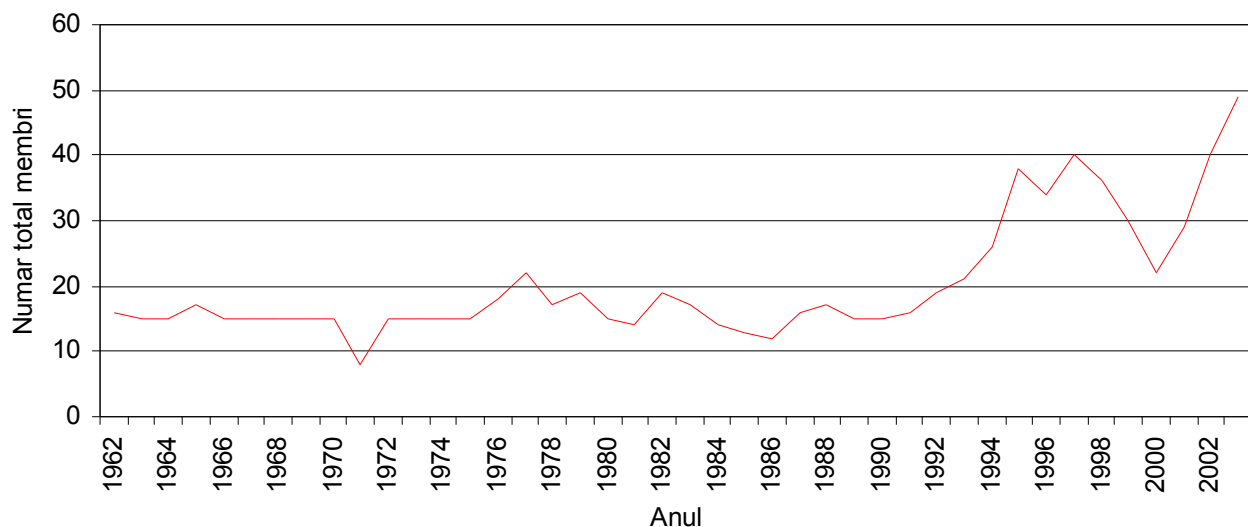
### Consilieri

Științific	Ștefan Negrea
Științific	Alexandrina Negrea
Management	Shawna Compton

### Membri / voluntari

Membrii activi	Membrii	Colaboratori	Voluntari	Membrii de onoare
Bogdan Bădescu	Victoria Ilie	Gunther Karban	Șawna Compton	Ștefan Negrea
Iosif Morac	Jessica Klegerman	Michael Țigla	Surmont Hugo	Alexandrina Negrea
Mihail Suru	Horsti Neff	Cristian Oșan	Albert Almăjan	
Iulian Pârvulescu	Simona Dobrinciuc	Manfred Miculianici		
Alexandru Naghy	Liviu Oană	Ioan Heinz		
Florin Bejerea	Daniel Bogdan	Cătălin Radu		
Luchian Ghidel	Victor Nania	Ianoș Palinkaș		
Ovidiu Popovici	Alina	Radu Pițigoi		
Romeo Urieș	Gabi Bălan	Viorel Horoi		
Daniel Burtea	Andrei Bălbărău	Adrian Iurkewikz		
Cristian Țencușe	Lucian Bidică	Carmen Sorescu		
	Daniel Dubovan			
	Ilie Georgiu			
	Nicolae Grozav			
	Augustin Lazăr			
	Robert Luts			
	Andrea Pană			
	Șerban Pârvulescu			
	Adrian Rusu			
	Carmen Șoșoi			
	Marius Tănasă			
	Vlad Călin			

## EVOLUTIA RESURSELOR UMANE



### Efectuarea ieșirilor în teren

Ieșire	Numar	%
Numar de iesiri posibile	52	100%
Numar de iesiri efectuate	45	86%
Numar de iesiri de o zi	20	44%
Numar de iesiri de peste o zi	25	56%
Iesiri cu o singura echipa	34	76%
Iesiri cu mai mult de o echipa	11	24%
Iesiri programate si efectuate	34	76%
Iesiri programate si neefectuate	4	-
Iesiri neprogramate și efectuate	11	24%

A fost organizată o tabără de carstologie la Comarnic – 27 zile si 84 participanti.

### Parteneri / Colaboratori

Proiectul Management Park 2

Prefectura C-S  
 Consiliul Județean C-S  
 Agenția pentru Protecția Mediului C-S  
 Direcția Silvică C-S  
 Asociația Cogito

Proiectul Acces la Apa Nepoluată

Agenția pentru Protecția Mediului C-S  
 Direcția de Sănătate Publică

Proiectul EcoEd Caraș

Inspectoratul Școlar C-S

Proiectul Planul de Management al Peșterii Comarnic

Administrația Parcului Național Semenic –  
 Cheile Carașului  
 Ocolul Silvic Reșița

Proiectul Planul de Management al Parcului  
Național Cheile Nerei – Beușnița  
Noi Peșteri Protejate

Aplicație SalvaSpeo  
Programul Ariei Carstice din România Proiectul  
Sodol Caraș

Administrația Parcului Național Cheile Nerei –  
Beușnița  
Agenția pentru Protecția Mediului C-S  
Direcția Silvică C-S  
Institutul de Speologie Emil Racoviță  
Federația Română de Speologie  
Societatea Română de Speologie Carstologie  
Agenția pentru Protecția Mediului C-S  
Ocolul Silvic Oravița

## Finanțatori, donori

Proiectul Management Park 2  
Proiectul Acces la Apa Nepoluată

Proiectul EcoEd Caraș  
Proiectul Planul de Management al Peșterii  
Comarnic  
Proiectul Planul de Management al Parcului  
Național Cheile Nerei - Beușnița

Fundația pentru Parteneriat Miercurea Ciuc  
Centrul Regional de Protecție a Mediului pentru  
Europa Centrală și de Est, Biroul Local România  
Corpul Păcii SUA  
Guvernul Olandei, Ministerul Agriculturii,  
Managementul Naturii și Pescuit  
Regatul Marii Britani și Irlandei de Nord,  
DEFRA (Departamentul de Mediu, Alimentație  
și Dezvoltare Rurală)

## Datele de contact

Asociația Speologică Exploratorii  
Resita, Str. Sportului Nr.5 Sc.3 Ap. 3  
RO - 320110 Resita  
Tel./Fax.: 0255/210 914  
e-Mail: [aser\\_ro@hotmail.com](mailto:aser_ro@hotmail.com)  
Web: [exploratorii.ngo.ro](http://exploratorii.ngo.ro)

## Autorii raportului

Bogdan Bădescu  
Romeo Urieș  
Iosif Morac  
Ovidiu Popovici  
Mihail Suru  
Rodica Alexa

Președinte  
Departamentul Explorare  
Departamentul Cadastru  
Departamentul Mediu  
Resurse Umane  
Contabil

***Mulțumim tuturor membrilor, partenerilor, colaboratorilor și finanțatorilor !***